



# บริษัท ทอฟันทัวร์ จำกัด

โทรศัพท์ 053-021388 , 097-9356241 , 097-9356429 , 097-9235515

169/27 โครงการสตาร์อเวนิว 5 ม.4 ต.สันผักหวาน อ.หางดง จ.เชียงใหม่

ใบอนุญาตเลขที่ 21/00928 [www.torfuntour.com](http://www.torfuntour.com), [torfun\\_tour@hotmail.com](mailto:torfun_tour@hotmail.com)

TXPK02



## AUTUMN COLORS OF PAKISTAN

9 วัน 7 คืน

### เดินทาง

09-17 ต.ค. 67

(วันฉัตรมงคล)

21-29 ต.ค. 67

(วันปิยมหาราช)

- จุดไฮไลท์ชมวิวราคาไปซี
- ชมพระอาทิตย์ตกที่คูดเกอร์
- ธารน้ำแข็งอีปเปอร์
- “พาสสุ” เทือกเขาหินสีเขียว
- ล่องเรือทะเลสาบอิตตาบาด
- สะพานแวนฮูสเซน

ราคาเพียง!
























# 69,900

รวมค่าวีซ่า! เสิร์มอาหารไทยบางมื้อ

รวมค่าวีซ่าแล้ว

อาหาร 22 มื้อ

น้ำหนักกระเป๋า  
20 KG

วันที่	โปรแกรมทัวร์	โรงแรม	เมือง	อาหาร		
				เช้า	กลางวัน	เย็น
1	กรุงเทพฯ (สนามบินสุวรรณภูมิ) - เมืองอิสลามาบัด	Hill View Hotel หรือเทียบเท่า	อิสลามาบัด	-	-	
2	เมืองอิสลามาบัด - เมืองคัคคิลา - เมืองนาราน	Northern Retreat Hotel หรือเทียบเท่า	นาราน			
3	เมืองนาราน - คาริมาบัด - ฮุนซ่า - คุยเกอร์	Eagle's Nest Hotel หรือเทียบเท่า	คุยเกอร์			
4	ไฮปาร์วัลเลย์ - อารน้ำแข็งอ็อบเปอร์ - ป้อมปราการอัลติค (AltitFort)	Hunza Darbar Hotel หรือเทียบเท่า	ฮุนซ่า			
5	คุนจาบพาส - เมืองซุส - หมู่บ้านพาสสุ - เกือกเขาพาสสุ - อารน้ำแข็งพาสสุ - สะพานแขวนฮุสโซนิ	Sarai Silk Route Hotel หรือเทียบเท่า	พาสสุ			
6	ล่องเรือทะเลสาบอิตตาบัด - หุบเขาคาร์กา - ตลาดกิลกิต	Gilgit Serena Hotel หรือเทียบเท่า	กิลกิต			
7	จุดชมวิวยอดเขาเนิงกาปาร์บัต - ภาพสลักหินซิลาส - นาราน	Naran Northern Retreat หรือเทียบเท่า	นาราน			
8	เมืองอิสลามาบัด - มัสยิดไฟซาล - สนามบินนานาชาติอิสลามาบัด	-	-			
9	กรุงเทพฯ (สนามบินสุวรรณภูมิ)	-	-		-	-

### วันที่ 1      กรุงเทพฯ (สนามบินสุวรรณภูมิ) – เมืองอิสลามาบัด      (-/-/-)

- 16.00 น.      คณะพร้อมกัน ณ ท่าอากาศยานสุวรรณภูมิ อาคารผู้โดยสารขาออกชั้น 4 เคาน์เตอร์สายการบินไทย โดยมีเจ้าหน้าที่ของบริษัทคอยให้การต้อนรับ
- 19.00 น.      ออกเดินทางสู่สนามบินนานาชาติอิสลามาบัด (Islamabad International Airport) ประเทศปากีสถาน โดยสายการบิน Thai Airways เที่ยวบินที่ TG349 (มีอาหารและเครื่องดื่มบริการบนเครื่อง)
- 22.10 น.      เดินทางถึง**กรุงอิสลามาบัด(Islamabad)** หลังผ่านพิธีการตรวจคนเข้าเมือง และรับสัมภาระเรียบร้อยแล้ว นำทุกท่านเดินทางไปยังโรงแรมในเมืองอิสลามาบัด ใช้เวลาประมาณ 1 ชม. (เวลาท้องถิ่นช้ากว่าไทย 2 ชั่วโมง)

**ที่พัก      Hill View หรือเทียบเท่า**

วันที่ 2

เมืองอิสลามาบัด – เมืองดักศิลา – เมืองนาราน

(B/L/D)

เช้า

รับประทานอาหารเช้า ณ ห้องอาหารของโรงแรม

นำคณะเดินทางไปยัง**เมืองดักศิลา(Taxila)** ซึ่งได้ชื่อว่าเป็นนครแห่งปัญญา เนื่องด้วยในสมัยโบราณ เมืองดักศิลาเป็นเมืองมหาวิทยาลัยขนาดใหญ่ที่สุดในชมพูทวีป ปัจจุบันเมืองดักศิลากลายเป็นชุมชนทางพระพุทธศาสนา ที่เหล่าผู้จาริกแสวงบุญนับแสนจะเดินทางมาทุกปี จุดแรกนำท่านชม**พิพิธภัณฑ์ดักศิลา(Taxila Museum)** สถานที่ที่รวบรวมวัตถุโบราณจำนวนมากของเมืองมาจัดแสดงไว้ อาทิ รูปสลัก รูปปั้น ปั้นศิลาปะคันธาระ จิตรกรรมภาพพระพุทธเจ้า และซากสถูปเจดีย์ต่าง ๆ จากนั้นชม**ธรรมราชา(Dharmarajika)** วัดแห่งแรกที่ตั้งขึ้นที่เมืองดักศิลา สร้างโดยพระเจ้าอโศกมหาราช ปัจจุบันเหลือเพียงฐานราก จากการทำลายของนักบรรมมองโกล เผ่าจีนฮั่นที่บุกเข้ามาเผาทำลาย ถัดมาแวะชม**วัดจูเลียน(Jaulian Monastery)** วัดขนาดใหญ่ที่มีประติมากรรมสวยงามโดดเด่นประดับติดอยู่กับสถูปต่าง ๆ ทั้งฐานสถูปองค์กลางและรายรอบ



กลางวัน

รับประทานอาหารกลางวัน ณ ร้านอาหารท้องถิ่น

ออกเดินทางไปยัง**เมืองนาราน(Naran)** เมืองและสถานที่ท่องเที่ยวยอดนิยมที่สุดแห่งหนึ่งในหุบเขาคากัน เมืองนารานตั้งอยู่ที่ระดับความสูง 2,409 เมตร ใช้เวลาเดินทางประมาณ 5-6 ชั่วโมง

ค่ำ

บริการอาหารค่ำ ณ ห้องอาหารของโรงแรม

ที่พัก

**Northern Retreat Hotel** หรือเทียบเท่า

วันที่ 3

เมืองนาราน – คาริมาบัด – ฮุนซา - ดยเกอร์

(B/L/D)

เช้า

รับประทานอาหารเช้า ณ ห้องอาหารของโรงแรม

วันนี้พาท่านเดินทางสู่เมือง**คาริมาบัด (Karimabad)** ซึ่งเป็นเมืองที่ตั้งของ**หุบเขาฮุนซา (Hunza valley)** หุบเขาขนาดใหญ่ในเขตการปกครองตนเอง Gilgit-Baltistan ทางเหนือสุดของประเทศปากีสถาน โดยรายล้อมด้วยยอดเขา ความสูงเกิน 7,000 เมตรถึง 6 ยอด และเป็นจุดบรรจบกันของ 2 แม่น้ำสายสำคัญ อย่าง Hunza และ Nagar จากนั้นเดินทาง**ช่องเขามานูร์ซา (Babusar Pass)** ที่ระดับความสูง 4,173 เมตรเหนือระดับน้ำทะเล ซึ่งมีต้นกำเนิดมาจากข้อเท็จจริงที่ว่าจักรพรรดิโมกุล Babur Babur เคยผ่านบริเวณนี้ในช่วงต้นศตวรรษที่ 16



ระหว่างทางแวะชม**ทะเลสาบลูซ่า (Lulusar Lake Viewpoint)** ทะเลสาบที่มีความสูง 3,410 เมตรเหนือระดับน้ำทะเล เป็นต้นกำเนิดหลักของแม่น้ำคูนฮาร์ หลังจากนั้นพาท่านแวะจุดชม**วิวราคาโปชิ (Rakaposhi View Point)** จุดชมวิวไฮไลต์ที่ทุกท่านจะได้ชมบรรยากาศและความงดงามของยอดเขาราคาโปชิซึ่งมี

ความสูงเป็นอันดับที่ 26 ของโลก มีความสูงกว่า 7,788 เมตร ยอดเขาสูงตระหง่าน ตัดกับผืนน้ำสีฟ้าและต้นไม้สลัดแดงเหลืองเขียวรายล้อมในช่วงใบไม้เปลี่ยนสี ยิ่งแต่งแต้มให้สถานที่แห่งนี้สวยงามราวกับภาพวาด



**กลางวัน**      **รับประทานอาหารกลางวัน ณ ร้านอาหารท้องถิ่น**

เดินทางต่อไปยังที่พักบน**ดยเกอร์(Duiker)** หนึ่งในจุดชมวิวยุทธศาสตร์ที่สวยงามที่สุดแห่งหนึ่ง ซึ่งจะมีความสวยงามแตกต่างกันไปในทุกๆฤดู ที่นี่ท่านจะได้ชมยอดเขา**เลดี้ฟิงเกอร์(Lady Finger)** หรือยอดเขาทะเลเมฆที่มีรูปทรงอันเป็นเอกลักษณ์ชูตั้งขึ้นราวกับปลายหอกเป็นยอดเขาเดียวในบริเวณนี้ที่ไม่เคยมีหิมะปกคลุมเลยในขณะที่ยอดเขาโดยรอบมีหิมะขาวโพลนปกคลุมเกือบตลอดปี เมื่อถึงโรงแรม อิสระพักผ่อนตามอัธยาศัย



**ค่ำ**      **รับประทานอาหารค่ำ ณ ห้องอาหารของโรงแรม**  
**ที่พัก**      **Eagle's Nest Hotel หรือเทียบเท่า**

## วันที่ 4

## โฮปาร์วัลเลย์ – ธารน้ำแข็งฮ็อบเปอร์ - ป้อมปราการอัลติท (B/L/D)

### เช้า บริการอาหารเช้า ณ ห้องอาหารของโรงแรม

มุ่งหน้าสู่หมู่บ้าน **Hopar Valley** ซึ่งการขึ้นไปด้านบนนั้นจะต้องเปลี่ยนรถไปนั่งจี๊ป (Jeep) แทนเพื่อให้ง่ายต่อการเดินทางในเส้นทางนี้จุดหมายปลายทางคือการขึ้นไปชม**ธารน้ำแข็งฮ็อบเปอร์(Hopper Glacier)** ธารน้ำแข็งอันเลื่องชื่อที่มีความเก่าแก่จากการทับถมของหิมะมานานหลายร้อยปีจากหิมะสีขาวจนกลายเป็นหินและมีการกล่าวว่ยังเป็นธารน้ำแข็งที่เคลื่อนที่เร็วที่สุดในโลก ถือเป็นอีกหนึ่งแลนด์มาร์คที่ต้องได้มาชมสิ่งมหัศจรรย์นี้ด้วยตาตัวเองสักครั้ง



### กลางวัน รับประทานอาหารกลางวัน ณ ร้านอาหารท้องถิ่น

นำท่านท่านเดินทาง去看**ป้อมปราการอัลติท(Altit Fort)** สัญลักษณ์ทางประวัติศาสตร์ที่เก่าแก่ที่สุดในแคว้นGilgitBaltistan ที่อยู่คู่กับประเทศปากีสถานมาอย่างยาวนานที่บอกเล่าเรื่องราวต่างๆในอดีตทั้งเรื่องการปกครองและวัฒนธรรมได้เป็นอย่างดีป้อมปราการแห่งนี้ถูกสร้างขึ้นจากดินตั้งอยู่บนหน้าผาริมแม่น้ำฮุนซาไม่มีหลังคาสถาปัตยกรรมภายในเรียบง่ายบริเวณด้านในเป็นพิพิธภัณฑ์ที่เปิดให้นักท่องเที่ยวได้เข้าชม จากนั้นนำท่านชม**ตลาดพื้นเมือง (Karimabad Bazaar)** ที่นี่ท่านจะได้สัมผัสชีวิตความเป็นอยู่ของชาวพื้นเมืองซึ่งส่วนใหญ่จะมีอาชีพปลูกผลไม้เมืองหนาว เช่น แอปเปิ้ล และแอปริคอต เนื่องจากอากาศในหุบเขาแห่งนี้จะมีอากาศเย็นตลอดทั้งปีนอกจากนี้ยังมีสินค้าพื้นเมืองมากมายให้ท่านได้เลือกซื้อ เมื่อถึงเวลาอันสมควรพาทุกท่านเดินทางกลับที่พัก



4,693เมตรซึ่งถือว่าเป็นทางผ่านพรมแดนระหว่างประเทศที่สูงที่สุดในโลกเมื่อเดินทางถึงท่านจะได้พบกับด่านกันพรมแดนขนาดใหญ่ตั้งตระหง่าน ให้ท่านได้ถ่ายภาพวิสวยๆจากนั้นเดินทางไปยัง**เมืองซุส(Sost)** เมืองท่าแห่งการคมนาคมเพื่อแวะรับประทานอาหารกลางวัน

**\*\*หมายเหตุ: การขึ้นสูงสุดดำพรมแดนคนจี้ราบขึ้นอยู่กับสภาพอากาศวันนั้นด้วยเช่นกันบริษัทฯขอสงวนสิทธิ์ในการปรับเปลี่ยนรายการตามความเหมาะสม\*\***



**กลางวัน**      **รับประทานอาหารกลางวัน ณ ร้านอาหารท้องถิ่น**

เดินทางต่อไปยัง**เมืองพาสสุ(Passu)** หมู่บ้านที่มีชื่อเสียงแห่งหนึ่งบนเส้นทาง **คาราโครัม ไฮเวย์** โดยขึ้นชื่อเรื่องความอลังการของ**เทือกเขาพาสสุ (PassuCones)**, **ยอดเขาฟีนเลียย(Cathedral Mountain)** ที่มียอดแหลมหลายยอดในภูเขาเดียว และ **ธารน้ำแข็งพาสสุ (Passu Glacier)** ธารน้ำแข็งสีขาวอมเทาที่มีความยาวกว่า21กิโลเมตรที่ใครได้มาเห็นต้องตื่นตะลึงในความมหึมาที่นิ่งแนอน จากนั้นนำท่านชม**สะพานแขวนฮุสไน(Hussani Bridge)** เป็นสะพานไม้ที่ใช้สำหรับข้ามแม่น้ำฮุสไนไปยัง Rawlpindiในปี 2010



สะพานแห่งนี้เคยถูกทำลายจากน้ำท่วมใหญ่ในปัจจุบันสะพานแห่งนี้ได้ถูกยกเลิกการใช้งานไปแล้วแต่ได้กลายมาเป็นแลนด์มาร์คสำหรับนักท่องเที่ยวที่ต่างแวะเวียนมาถ่ายรูปอย่างไม่ขาดสาย



ค่า  
ที่พัก      รับประทานอาหารค่ำ ณ ห้องอาหารของโรงแรม  
Sarai Silk Route Hotel หรือเทียบเท่า

วันที่ 6

ล่องเรือทะเลสาบอัตตาบัด - หุบเขาคาร์กา - ตลาดกิลกิต (B/L/D)

เช้า

บริการอาหารเช้า ณ ห้องอาหารของโรงแรม

วันนี้เราจะพาท่านเดินทางไปยังทะเลสาบอัตตาบัด(Attabad Lake) ทะเลสาบสีเทอร์ควอยซ์ที่มีความยาวกว่า 20 กิโลเมตร ที่เกิดขึ้นจากปรากฏการณ์ดินถล่มของภูเขา ปิดทางไหลของแม่น้ำสินธุ จึงทำให้ระดับน้ำหลังแนวดินเพิ่มสูงขึ้นและท่วมหมู่บ้านหลายแห่ง ถนนถูกตัดขาด หลายหมู่บ้านจมอยู่ใต้น้ำ ต่อมาทางการจีนได้ช่วยสร้างอุโมงค์ผ่านภูเขาเพื่อเชื่อมกับถนนคาราโครัมใหม่ที่ใช้กันอยู่ในปัจจุบัน ทะเลสาบอัตตาบัดจึงกลายเป็นหนึ่งในสถานที่ยอดฮิตที่ไม่ว่าใครมาปากีสถานก็ต้องมาเยือนเพื่อชมความงามของทะเลสาบแห่งนี้ ที่นี้ท่านยังได้มีโอกาสทำกิจกรรมล่องเรือบนทะเลสาบอีกด้วย (รวมค่ากิจกรรมล่องเรือแล้ว)



## กลางวัน

### รับประทานอาหารกลางวัน ณ ร้านอาหารท้องถิ่น

จากนั้นมุ่งหน้าสู่เมือง **กิลกิต (Gilgit)** หัวเมืองหลักทางตอนเหนือศูนย์กลางสำคัญทางพระพุทธศาสนาและเป็นจุดแวะพักที่สำคัญบนเส้นทางสายไหมในสมัยโบราณปัจจุบันเป็นจุดเชื่อมต่อหลักตามทางหลวงคาราโครัมนำท่านชม **พระพุทธรูปคาร์กา (Kargah Buddha)** ภาพแกะสลักหินของพระพุทธเจ้าบนหน้าผาใน **หุบเขาคาร์กา (Kargah Valley)** มรดกแห่งพระพุทธศาสนาที่ยังคงเหลืออยู่ในปากีสถานสืบทอดมาจนถึงปัจจุบันออกเดินทางต่อไปยัง **ตลาดกิลกิต (Gilgit Bazaar)** ตลาดขนาดใหญ่ในตัวเมืองกิลกิตอิสระให้ท่านได้ช้อปปิ้งสินค้าท้องถิ่นและของฝากไปเป็นของที่ระลึก อาทิ แอปริคอตตากแห้ง ภาชนะเครื่องเคลือบและพรมนอกจากนี้ยังมีสตรีทฟู้ดให้เลือกซื้อทานกันอย่างจุใจเมื่อได้เวลาอันสมควร นำท่านเดินทางกลับที่พัก



## ค่ำ

รับประทานอาหารค่ำ ณ ห้องอาหารของโรงแรม

## ที่พัก

**Gilgit Serena Hotel** หรือเทียบเท่า

## วันที่ 7

จุดชมวิวยอดเขานั่งกาปาร์บัต - ภาพสลักหินซีลาส - เมืองนาราน

(B/L/D)

## เช้า

บริการอาหารเช้า ณ ห้องอาหารของโรงแรม

นำท่านเดินทางสู่ **นาราน (Naran)** ใช้เวลาเดินทางประมาณ 5-6 ชั่วโมงระหว่างทางแวะจุดชมวิวยอดเขารอบ **3 ขุนเขา (The junction of 3 highest mountain**

**viewpoint)** ซึ่งเป็นที่ที่ 3 เทือกเขามาบรรจบกัน ได้แก่ Hindu Kush, Himalaya และ Karakorams โดยมีแม่น้ำ 2 สายมาบรรจบกัน คือแม่น้ำ Gilgit และ แม่น้ำสินธุ



จากนั้นแวะชม **วิวยอดเขานังกาปาร์บัต(Nanga Parbat Viewpoint)** เป็นยอดเขาที่สูงเป็นลำดับที่ 9 ของโลกและเป็นยอดเขาที่มีความอันตรายเป็นอันดับ 5 ของโลก อยู่ในประเทศปากีสถาน ยอดเขานังกาปาร์บัต หรือที่รู้จักกันอีกชื่อว่า ภูเขากินเลือด



**กลางวัน**      **รับประทานอาหารกลางวัน ณ ร้านอาหารท้องถิ่น**

จากนั้นนำคณะชม **ภาพสลักหินชิลาส(Chilas Rock Carving)** ซึ่งเป็นโขดหินที่มีการจารึกภาพเขียนโบราณที่เกี่ยวข้องกับประวัติศาสตร์ อาทิ งานศิลปะภาพเขียนสถาปัตยกรรมโบราณ ภาพเขียนที่เกี่ยวข้องกับวัฒนธรรมดั้งเดิม และพุทธศิลป์ โดยมีการค้นพบโขดหินเหล่านี้กว่า 20,000 ชิ้น



**ค่ำ**      **รับประทานอาหารค่ำ ณ ห้องอาหารของโรงแรม**

**ที่พัก**      **Naran Northern Retreat หรือเทียบเท่า**

**วันที่ 8**      **เมืองอิสลามาบัด – มัสยิดไฟซาล – สนามบินนานาชาติอิสลามาบัด (B/L/D)**

**เช้า**      **รับประทานอาหารเช้า ณ ห้องอาหารของโรงแรม**

เดินทางกลับเมืองอิสลามาบัดในช่วงเช้า โดยใช้เวลาประมาณ 4 ชั่วโมง

**กลางวัน**      **รับประทานอาหารกลางวัน ณ ร้านอาหารท้องถิ่น**

นำท่านชม **มัสยิดไฟซาล(Faisal Mosque)** ซึ่งจัดว่าเป็นมัสยิดที่ใหญ่ที่สุดในปากีสถานและภูมิภาคเอเชียใต้ และใหญ่เป็นอันดับ 6 ของโลก ลักษณะของมัสยิดมองดูคล้ายกับเต็นท์กระโจมแปดเหลี่ยมของชนเผ่าเบดูอินที่อาศัยอยู่ในทะเลทราย จากนั้นชม**พิพิธภัณฑสถานประวัติศาสตร์(Pakistan Monument)** สถานที่ที่รวบรวมเรื่องราวของชาวปากีสถานในยุคโบราณไว้ตั้งแต่อดีตจนถึงปัจจุบัน



อิสระข้อปั้งที่**ห้างสรรพสินค้า Safa gold mall** เมื่อถึงเวลาอันสมควร นำท่าน  
เดินทางไปยังสนามบินนานาชาติอิสลามาบัด เพื่อเดินทางสู่สนามบินสุวรรณภูมิ

**ค่ำ**

**รับประทานอาหารค่ำ ณ ร้านอาหารท้องถิ่น**

23.20 น.

ออกเดินทางสู่ท่าอากาศยานสุวรรณภูมิ โดยเที่ยวบินที่ TG350

**วันที่ 9**

**กรุงเทพฯ (สนามบินสุวรรณภูมิ)**

**(-/-/-)**

06.25 น.

เดินทางถึงท่าอากาศยานสุวรรณภูมิ โดยสวัสดิภาพ

## ตารางเที่ยวบิน

หมายเลขเที่ยวบิน	เวลาออกเดินทาง	เวลาเดินทางถึง	ระยะเวลาเดินทางโดยประมาณ
<b>TG349</b> <b>BKK - ISB</b>	<b>19.00 น.</b>	<b>22.10 น.</b>	<b>5 ชั่วโมง 10 นาที</b>
ไฟล์ทบินขากลับสำหรับ กรุ๊ป 09-17 ต.ค. 67 <b>TG350</b> <b>ISB - BKK</b>	<b>23.20 น.</b>	<b>06.25 น. +1</b>	<b>5 ชั่วโมง 05 นาที</b>
ไฟล์ทบินขากลับสำหรับ กรุ๊ป 21-29 ต.ค. 67 <b>TG350</b> <b>ISB - BKK</b>	<b>23.30 น.</b>	<b>06.15 น. +1</b>	<b>4 ชั่วโมง 45 นาที</b>

## วันเดินทางและอัตราค่าบริการ

วันเดินทาง	ราคาทัวร์/ท่าน (พักห้องละ 2-3 ท่าน)	ราคาพักเดี่ยว (ชำระเพิ่ม)
<b>09 ต.ค. 67 – 17 ต.ค. 67</b>	<b>69,900</b>	<b>10,900</b>
<b>21 ต.ค. 67 – 29 ต.ค. 67</b>	<b>69,900</b>	<b>10,900</b>

**\*ราคาดังกล่าวเป็นราคาสำหรับเดินทาง 10 ท่านขึ้นไป\***

**ยังไม่รวมค่าทิปคนขับรถ ไกด์ท้องถิ่น และหัวหน้าทัวร์ 1,900 บาท/ท่าน**

**\*\*หมายเหตุ: ในกรณีที่ไม่สามารถเดินทางโดยใช้เส้นทางนาราน  
ได้ ทางเราต้องเปลี่ยนมาใช้เส้นทางคาราโครัม ไฮเวย์แทน บริษัทฯ  
ขอสงวนสิทธิ์ในการปรับเปลี่ยนเส้นทางและรายการตามความ  
เหมาะสม\*\***

### อัตราบริการนี้รวม :

- ค่าโดยสารเครื่องบินไป-กลับ ที่ระบุวันเดินทางไปกลับพร้อมคณะ พร้อมค่าภาษีน้ำมันเชื้อเพลิงและภาษีสนามบินทุกแห่งตามรายการทัวร์ข้างต้น
- ค่าธรรมเนียมวีซ่าเข้าประเทศปากีสถาน (สำหรับผู้ถือหนังสือเดินทางประเทศไทย)
- ที่พัก 7 คืน พร้อมอาหาร 3 มื้อ ตามที่ระบุในโปรแกรม
- หัวหน้าทัวร์คนไทยคอยอำนวยความสะดวก 1 ท่าน / ไกด์ท้องถิ่นสื่อสารภาษาอังกฤษ 1 ท่าน
- รถรับ-ส่งสนามบินและโรงแรมที่พัก ทั้งขาไปและขากลับ และตามสถานที่ท่องเที่ยวที่ระบุ
- รถโดยสารประเภท Coaster 26 ที่นั่ง และรถจี๊ป 4WD พร้อมคนขับมืออาชีพตลอดการเดินทาง (บนรถมี Wifi ให้บริการ)
- ค่าวีซ่าปากีสถานแบบท่องเที่ยวอยู่ได้ 15 วัน ( E tourist visa ) เข้าได้ 1 ครั้ง
- น้ำดื่ม 1 ลิตร/วัน/คน
- ค่าประกันภัยอุบัติเหตุระหว่างเดินทาง 1,000,000 บาท ตามเงื่อนไขกรมธรรม์

### อัตราบริการนี้ไม่รวม :

- ค่าน้ำหนักกระเป๋าเดินทางในกรณีที่เกิดเกินกว่าที่สายการบินกำหนด ฉะนั้นกระเป๋าจะต้องไม่เกินเกณฑ์ที่กำหนด ดังนี้
  - กระเป๋าโหลดใต้เครื่องบินจำนวนไม่เกินท่าน 1 ใบ ใบละไม่เกิน 20 กิโลกรัม
  - กระเป๋าถือขึ้นเครื่องจำนวน 1 ใบ ไม่เกินใบละ 7 กิโลกรัม
- ค่าธรรมเนียมหนังสือเดินทาง และค่าใช้จ่ายส่วนตัว อาทิ ค่าโทรศัพท์ ค่าซักรีด ค่าเครื่องดื่มในห้องพัก และค่าอาหารที่สั่งมาทานในห้องพัก ค่าอาหารและเครื่องดื่มพิเศษอื่นๆ นอกเหนือจากรายการ
- ค่าทิปคนขับรถ ไกด์ท้องถิ่น และหัวหน้าทัวร์ 1,900 บาท
- ค่ากิจกรรมต่างๆ รวมถึงการเดินทางที่นอกเหนือจากโปรแกรมข้างต้น
- ค่าใช้จ่ายที่เกิดจากเหตุสุดวิสัยต่าง ๆ เช่น ภัยธรรมชาติ ความผิดพลาดของสายการบิน ค่าเสียหายที่เกิดจากการถูกขโมยและสูญหาย

### การจองหรือสำรองที่นั่ง และ การยกเลิก :

- กรุณาจองล่วงหน้าอย่างน้อย 30 วันก่อนการเดินทาง และ**กรุณาชำระมัดจำ 25,000 บาท** (ที่นั่งจะยืนยันเมื่อได้รับเงินมัดจำแล้วเท่านั้น) พร้อมส่งหน้าพาสปอร์ต
- หากไม่ชำระส่วนที่เหลือก่อนวันเดินทางตามที่กำหนด ที่พักและกิจกรรมที่ได้ทำการจองอาจถูกยกเลิกได้
- **กรณียกเลิกก่อนการเดินทาง 45 วันขึ้นไป คืนเงินค่าทัวร์โดยหักค่าใช้จ่ายที่เกิดขึ้นจริง**
- **กรณียกเลิกการเดินทางน้อยกว่า 45 วัน ไม่คืนเงินทุกกรณี**

### เงื่อนไขการเดินทาง (กรุณาอ่านก่อนจอง) :

- โปรแกรมสามารถเปลี่ยนแปลงตามความเหมาะสมซึ่งอาจมีผลจากสภาพอากาศ เหตุทางธรรมชาติ หรือสถานการณ์ที่มีผลต่อความปลอดภัยของท่าน ซึ่งเป็นสิ่งสำคัญในการเดินทาง จะขอสงวนสิทธิ์ในการปรับแผนการเดินทางใหม่ให้เหมาะสมกับเหตุการณ์ที่เกิดขึ้นและใกล้เคียงกับแผนเดิมที่ได้วางไว้อย่างใกล้เคียงที่สุด
- ผลประโยชน์และความปลอดภัยของท่านเป็นสิ่งที่เราคำนึงเสมอ ดังนั้น หากการเดินทางสู่สถานที่ท่องเที่ยวบางแห่งไม่สามารถทำได้ ทางหัวหน้าทัวร์และไกด์ท้องถิ่นจะทำการปรับแผนการเดินทางใหม่



โดยจะแจ้งให้ลูกทัวร์ทราบทุกครั้ง ทั้งนี้อาจมีการชำระค่าเดินทางเพิ่มเติมหากเดินทางออกไปพื้นที่ห่างไกลขึ้น

- ทางบริษัทฯ ขอสงวนสิทธิ์ในการไม่รับผิดชอบต่อค่าใช้จ่ายใด ๆ ที่เกิดขึ้นจากเหตุสุดวิสัย เช่น การยกเลิกหรือล่าช้าของเที่ยวบิน การถูกปฏิเสธการเข้าเมือง สภาพอากาศไม่เอื้ออำนวย ภัยธรรมชาติ การจลาจล และอุบัติเหตุต่าง ๆ ที่สามารถเกิดขึ้นได้ รวมถึงเหตุการณ์ทางการเมืองทั้งในและต่างประเทศ และเหตุการณ์อื่น ๆ ที่อยู่นอกเหนือการรับผิดชอบของบริษัทฯ
- ในกรณีที่กองตรวจคนเข้าเมือง ทั้งที่อากาศยานในประเทศไทยหรือในประเทศปากีสถาน ปฏิเสธไม่ให้เดินทางออกหรือเข้าประเทศ ทางบริษัทฯ ขอสงวนสิทธิ์ที่จะไม่คืนค่าทัวร์ที่เรียกเก็บไม่ว่ากรณีใด ๆ ทั้งสิ้น
- ในกรณีที่ลูกค้าต้องออกตัวโดยสารถภายในประเทศ กรุณาติดต่อเจ้าหน้าที่ของบริษัทฯ ก่อนทุกครั้ง มิฉะนั้นทางบริษัทฯ จะไม่รับผิดชอบค่าใช้จ่ายใดๆทั้งสิ้น
- กรณีวีซ่าผ่านแล้ว แจ้งยกเลิกก่อนหรือหลังออกตัวโดยสารถ บริษัทฯ ขอสงวนสิทธิ์ในการไม่คืนค่าทัวร์ทั้งหมด
- **โปรแกรมนี้ไม่สามารถเปลี่ยนแปลงหรือแก้ไขชื่อผู้เดินทางได้ภายหลังกรุ๊ปคอนเฟิร์มการเดินทางและออกตัวกับทางสายการบินเรียบร้อยแล้ว**

## กรรณการกรอกข้อมูลให้ครบถ้วนเพื่อใช้ยื่นวีซ่าปากีสถานออนไลน์

**\*\*สำคัญ\*\*** โปรดกรอกรายละเอียดเป็น**ภาษาอังกฤษ**ให้ครบถ้วนเพื่อประโยชน์ในการอนุมัติผลวีซ่าของท่าน

1. ชื่อ-สกุล (นาย/นางสาว/นาง/ด.ช./ด.ญ.).....

2. วัน / เดือน / ปีเกิด.....

3. หากเคยเปลี่ยนชื่อหรือสกุล

ชื่อเดิม .....

นามสกุลเดิม .....

4. ที่อยู่ปัจจุบัน (ที่สามารถติดต่อได้)

บ้านเลขที่ ..... หมู่ที่ ..... ถนน ..... หมู่บ้าน.....

อำเภอ ..... จังหวัด ..... รหัสไปรษณีย์ .....

ที่อยู่ปัจจุบันอาศัยมาแล้ว..... ปี

โทรศัพท์บ้าน ..... มือถือ ..... ศาสนา .....

ชื่อ – นามสกุล บิดา .....

สัญชาติ ..... จังหวัดที่เกิด ..... ประเทศที่เกิด .....

ชื่อ – นามสกุล มารดา .....

สัญชาติ ..... จังหวัดที่เกิด ..... ประเทศที่เกิด .....

รอยตำหนิบนร่างกายที่สังเกตเห็นได้ชัดเจน .....

5. เบอร์โทรศัพท์ที่ติดต่อสะดวก.....

6. กรุ๊ปเลือด.....

7. วุฒิการศึกษา.....

8. อาชีพ (หากท่านเกษียณแล้วใส่อาชีพเดิม).....

9. อีเมล.....

10. เพศ (.....) ชาย (.....) หญิง (.....) ไม่ระบุ

11. สถานภาพ (.....) โสด (.....) สมรส (.....) หย่าร้าง

\*หากสมรสกรรณการกรอกข้อมูลคู่สมรสด้วยนะคะ

ชื่อ – นามสกุล คู่สมรส .....

สัญชาติ ..... จังหวัดที่เกิด ..... ประเทศที่เกิด.....

12. ท่านเคยเดินทางไปป่าที่สถานหรือไม่ (....) ไม่เคย (....) เคย (สามารถแนบตราประทับเข้าเมืองมาแทนได้)  
เมืองที่ไป.....ว/ด/ป.....

13. ประเทศที่ท่านเคยเดินทางไปในสามปีที่ผ่านมา (ข้อมูลตรงกับในพาสปอร์ต)  
หรือสามารถถ่ายรูปหน้าตราประทับ/วีซ่าที่อยู่ในพาสปอร์ตมาให้กับทางบริษัทได้

1. ประเทศ.....ระหว่างวันที่.....จำนวนวัน.....
2. ประเทศ.....ระหว่างวันที่.....จำนวนวัน.....
3. ประเทศ.....ระหว่างวันที่.....จำนวนวัน.....

**\*\*\*การลงทะเบียนออนไลน์ก่อนเข้าประเทศป่าที่สถานทางบริษัทจะเป็นผู้ดำเนินการให้\*\*\***

**เอกสารที่ต้องใช้ทำวีซ่าป่าที่สถาน**

1. รูปถ่ายสีไฟล์ JPEG พื้นหลังสีขาว ขนาดรูปขั้นต่ำ 10 KB สูงสุดไม่เกิน 1 MB หรือขั้นต่ำ 350x350 pixels  
รูปจะต้องเปลี่ยนสีเหลี่ยมจัตุรัส อัดจากห้องภาพ ห้ามถ่ายเองจากกล้องดิจิทัล)
2. สำเนาหน้าพาสปอร์ต 1 ใบ สแกนเป็นไฟล์ PDF ขนาดไม่ต่ำกว่า 10 KB ไม่เกิน 300 KB
3. E-Ticket (กรณีจองตัวเอง)

**\*\*\*ใบสมัครนี้สามารถถูกปฏิเสธได้ ถ้ารูปที่อัปโหลดไม่ชัดเจนหรือตรงตามที่ระบุ\*\*\***

รูปถ่ายที่ได้มาตรฐานสำหรับการยื่นขอวีซ่าป่าที่สถาน

- รูปถ่ายสีขนาด 2x2 นิ้ว
- รูปถ่ายต้องแสดงหน้าเต็มหันตรง และยิ้มตา
- ภาพต้องแสดงตั้งแต่ปลายศีรษะจนถึงปลายทางครบถ้วน
- พื้นหลังควรเป็นสีขาวเรียบ
- มีเงาตกกระทบบกปิดใบหน้าหรือพื้นหลัง
- ไม่มีกรอบ

โปรดทราบว่ารูปถ่ายจะต้องแสดงตั้งแต่ปลายผมจนถึงคาง  
ศีรษะควรมีขนาดประมาณ 1-1-3/8 นิ้ว (25-35 มิลลิเมตร)  
และระดับตาต้องอยู่ในช่วงระหว่าง 1-1/8 ถึง 1-3

